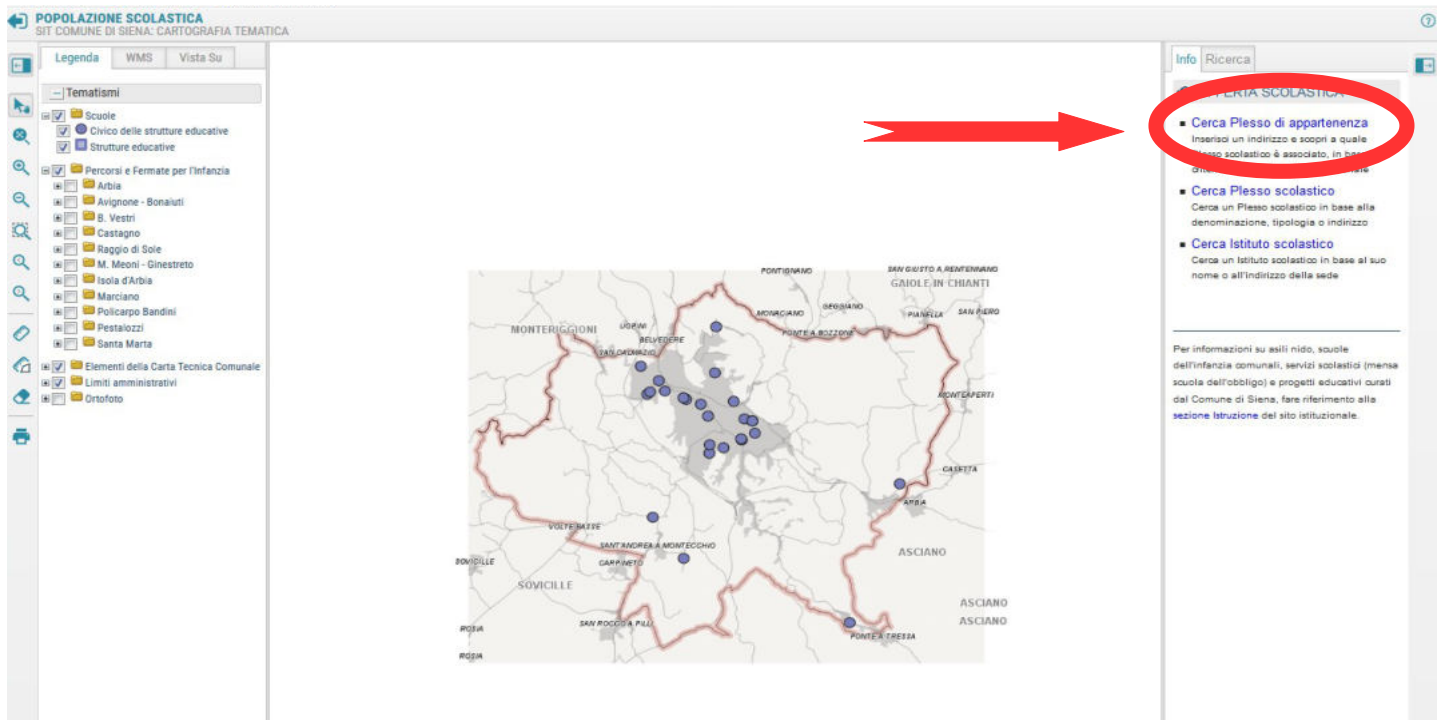


# Breve guida per l'utilizzo della mappa web dell'Offerta Scolastica

Nel Comune di Siena, le scuole dell'infanzia, quelle primarie e quelle secondarie di 1° grado, hanno uno specifico ambito territoriale di competenza che è stato individuato con apposita delibera di consiglio e che è possibile visualizzare in una apposita mappa, liberamente consultabile da tutti.

Per conoscere la scuola a cui si deve fare riferimento, basta [aprire la pagina web](#) della mappa e, in base all'indirizzo della propria residenza, è possibile sapere a quale scuola (di ognuno dei tre gradi), oltre ad ottenere facilmente le principali informazioni e gli eventuali contatti diretti con i plessi scolastici d'interesse.



POPOLAZIONE SCOLASTICA  
SIT COMUNE DI SIENA: CARTOGRAFIA TEMATICA

Legenda WMS Vista Su

Tematismi

- Scuole
- Civico delle strutture educative
- Strutture educative
- Percorsi e Fermate per l'infanzia
- Arbia
- Avignone - Bonaiuti
- B. Vestri
- Castagno
- Raggio di Sole
- M. Meoni - Ginestreto
- Isola d'Arbia
- Marciano
- Polcarpo Bandini
- Pestalozzi
- Santa Marta
- Elementi della Carta Tecnica Comunale
- Limiti amministrativi
- Ortofoto

Info Ricerca

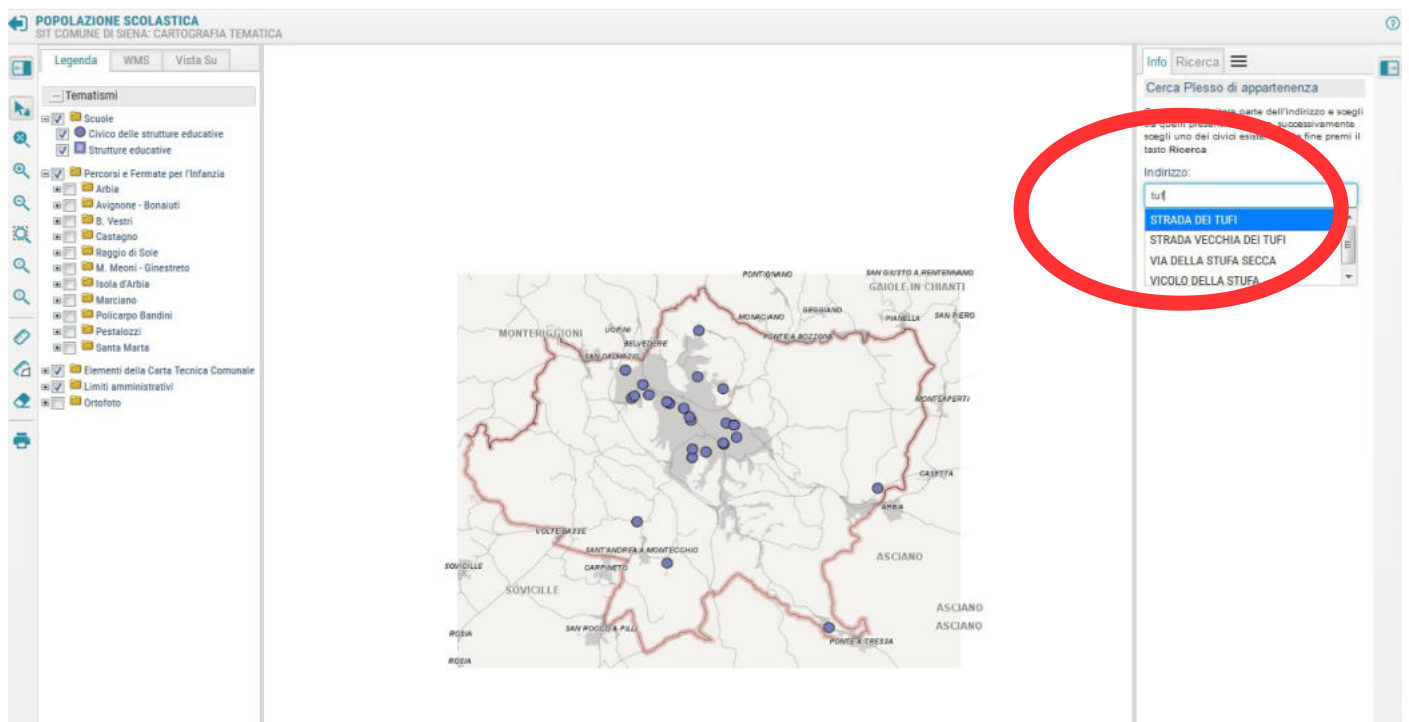
**Cerca Plesso di appartenenza**  
Inserisci un indirizzo e scopri a quale Plesso scolastico è associato, in base alla denominazione, tipologia o indirizzo

Cerca Plesso scolastico  
Cerca un Plesso scolastico in base alla denominazione, tipologia o indirizzo

Cerca Istituto scolastico  
Cerca un Istituto scolastico in base al suo nome o all'indirizzo della sede

Per informazioni su asili nido, scuole dell'infanzia comunali, servizi scolastici (mensa scuola dell'obbligo) e progetti educativi curati dal Comune di Siena, fare riferimento alla sezione Istruzione del sito istituzionale.

iniziare a scrivere il nome della strada di residenza e selezionarla tra quelle proposte in elenco



POPOLAZIONE SCOLASTICA  
SIT COMUNE DI SIENA: CARTOGRAFIA TEMATICA

Legenda WMS Vista Su

Tematismi

- Scuole
- Civico delle strutture educative
- Strutture educative
- Percorsi e Fermate per l'infanzia
- Arbia
- Avignone - Bonaiuti
- B. Vestri
- Castagno
- Raggio di Sole
- M. Meoni - Ginestreto
- Isola d'Arbia
- Marciano
- Polcarpo Bandini
- Pestalozzi
- Santa Marta
- Elementi della Carta Tecnica Comunale
- Limiti amministrativi
- Ortofoto

Info Ricerca

Cerca Plesso di appartenenza

Inserisci una parte dell'indirizzo e scegli tra i plessi scolastici successivamente scegli uno dei civici esistenti. Infine premi il tasto Ricerca

Indirizzo:

tuf

- STRADA DEI TUFFI
- STRADA VECCHIA DEI TUFFI
- VIA DELLA STUFA SECCA
- VICOLO DELLA STUFA

selezionare anche il civico tra quelli in elenco e cliccare su "Cerca"

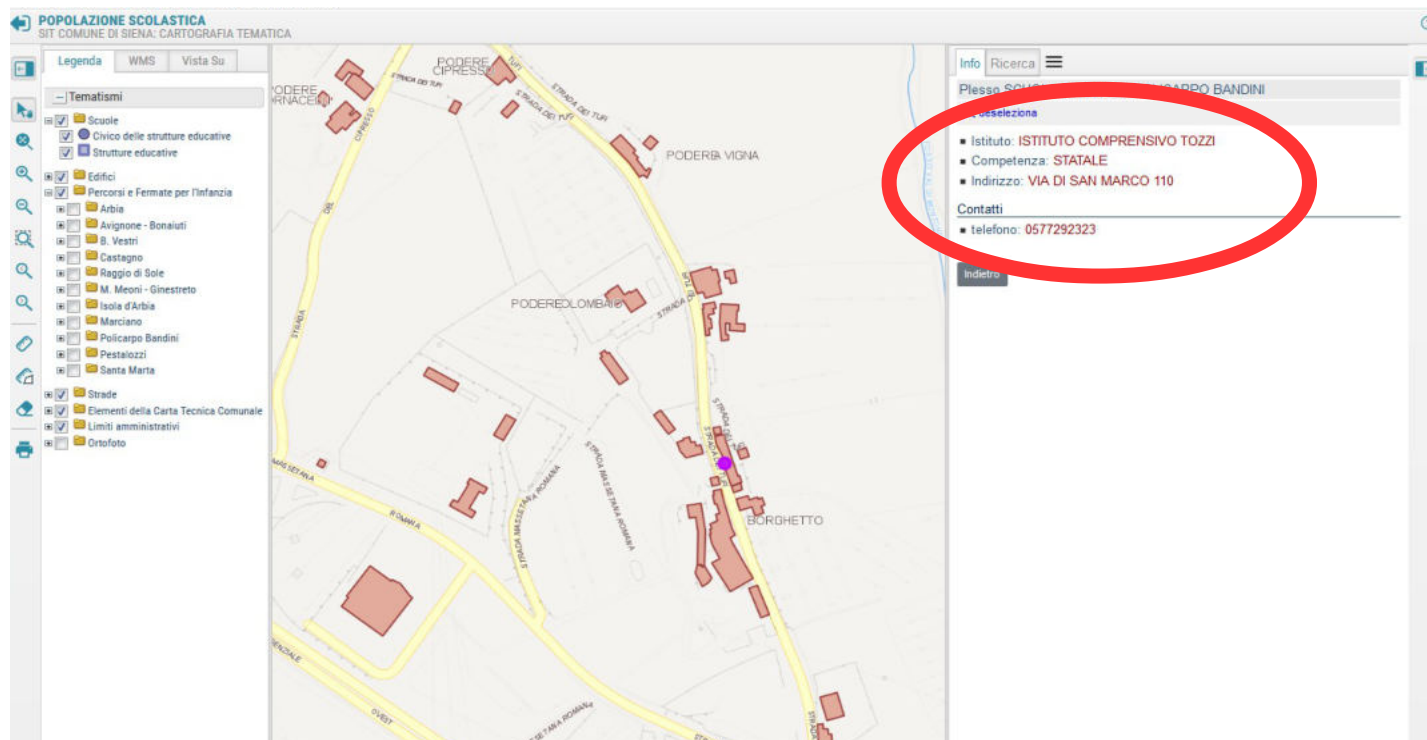
The screenshot shows the 'POPOLAZIONE SCOLASTICA' web application. On the left, there is a legend with various categories like 'Scuole', 'Civico delle strutture educative', and 'Strutture educative'. The central map displays the city of Siena with several blue dots representing schools. On the right, the search interface is active, showing the address 'STRADA DEI TUFI' and a dropdown menu for 'Numero civico ed esponente' with the value '53' highlighted in blue.

la mappa si posiziona direttamente sull'indirizzo cercato e propone le scuole dei tre gradi a cui si deve fare riferimento

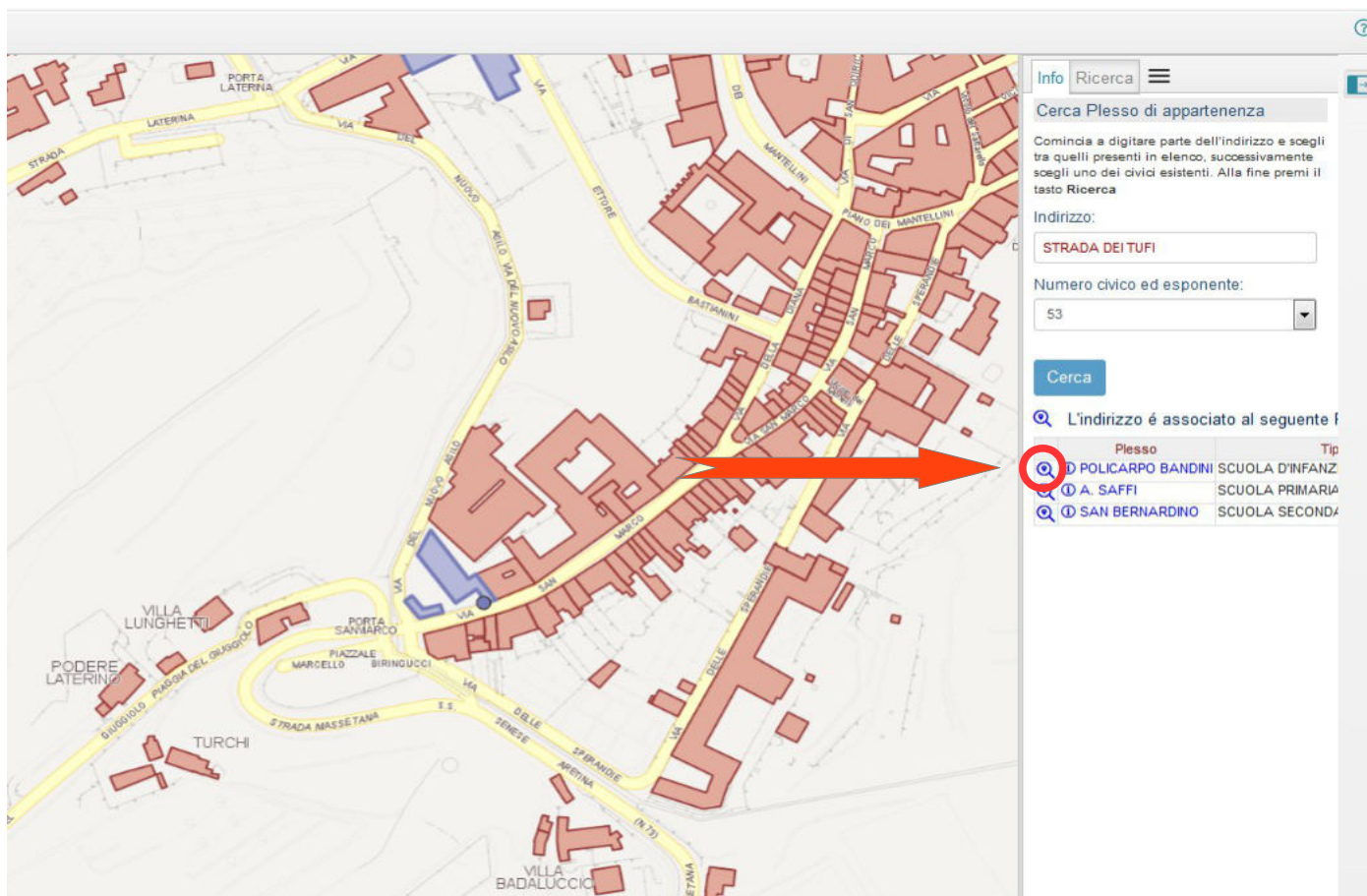
The screenshot shows the same web application but with a zoomed-in map of the 'STRADA DEI TUFI' area. A red diamond highlights a specific location on the map. On the right, the search results are displayed in a table, with the table itself circled in red. The table lists three schools: 'POLICARPO BANDINI', 'A. SAFFI', and 'SAN BERNARDINO', each with its typology, institute, and address.

Plesso	Tipologia	Istituto	Indirizzo
<a href="#">POLICARPO BANDINI</a>	SCUOLA D'INFANZIA	ISTITUTO COMPRENSIVO TOZZI	VIA DI SAN MARCO 110
<a href="#">A. SAFFI</a>	SCUOLA PRIMARIA	ISTITUTO COMPRENSIVO S. BERNARDINO	VIA ETTORE BASTIANINI 5
<a href="#">SAN BERNARDINO</a>	SCUOLA SECONDARIA DI PRIMO GRADO	ISTITUTO COMPRENSIVO S. BERNARDINO	VIA PIER ANDREA MATTIOLI 6

selezionando la scuola di interesse, si ottengono alcune informazioni di base



Sempre nella pagina che restituisce i nomi dei plessi di appartenenza, cliccando sull'icona posta a fianco del nome, si posiziona la mappa sul plesso per visualizzare dove si trova





Un'altra interessante informazione messa a disposizione, è quella di poter visualizzare i percorsi e le fermate (e, quando presenti, anche gli orari) degli scuolabus che fanno servizio per quella determinata scuola

Per fare questo, è necessario cliccare sul nome della scuola visibile sulla parte sinistra della mappa per accendere il percorso (andata e ritorno) dello scuolabus e le relative fermate

The screenshot shows a web application interface for 'POPOLAZIONE SCOLASTICA' (School Population) for the 'SIT COMUNE DI SIENA: CARTOGRAFIA TEMATICA'. The interface includes a legend on the left, a central map, and a search panel on the right.

**Legend (Tematismi):**

- Scuole
- Civico delle strutture educative
- Strutture educative
- Edifici
- Percorsi e Fermate per l'infanzia
- Arbia
- Avignone - Bonaluti
- S. Vestri
- Castagno
- Raggio di Sole
- M. Meoni - Ginestreto
- Isola d'Arbia
- Policarpo Bandini** (highlighted with a red circle and a blue arrow)
- Santa Marta
- Strade
- Elementi della Carta Tecnica Comunale
- Limiti amministrativi
- Ortofoto

**Search Panel (Cerca Plesso di appartenenza):**

Indirizzo:

Numero civico ed esponente:

Cerca

L'indirizzo è associato al seguente f

Plesso	Tu
<input type="radio"/> POLICARPO BANDINI	SCUOLA D'INFANZ
<input type="radio"/> A. SAFFI	SCUOLA PRIMARIA
<input type="radio"/> SAN BERNARDINO	SCUOLA SECONDA

The map shows a school area with a yellow bus route and stops. A yellow box highlights the school 'Scuola Infanzia POLICARPO BANDINI' with the address 'Ritorno:'. The map also shows other locations like 'PODERE CIPRESSI', 'PODERE VIGNA', 'PODERE LOMBARDO', and 'BORGHETTO'.